
























01 	10:30 Pécs autóbusz-állomás	0 átszállás márciu.. 5600 <hr/> 11.6 km – 25 perc – 310 Ft	10:55 Pécs Remeterét
--	---	--	--

10:30 Indulás  busz	Pécs autóbusz-állomás 11.6 km 25 perc	 Helyből indul Abaliget felé	Járatszám: 5600/123 Üzemelteti: Volánbusz Jegyár: 310 Ft Közlekedik: március 31-ig és november 1-től naponta
10:55 Érkezés	Pécs Remeterét		





Volán járatok

-  Csak előreváltott menetjeggyel!
-  Nagysebességű
-  Kerülőúton közlekedik!
-  Alacsonypadlós
-  Kiegészítő jegy szükséges
-  Elővárosi
-  Járatinformáció
-  Wifi a járművön
-  Online jegyvásárlás lehetséges
-  Országos

MÁV járatok

-  Intercity járat
-  Személyvonat
-  EuroCity járat
-  EuroNight járat
-  RailJet járat
-  Gyorsvonat
-  Sebesvonat
-  Expressz
-  Vonatpótló
-  Pót-és helyjegy szükséges
-  Gyorsvonati pótgjegy szükséges

BAHART járatok

-  Sétahajó
-  Gyorshajó
-  Menetrendi
-  Komp

Település Megálló	Menetrend szerint		Várható	
	érkezés	indulás	érkezés	indulás
Indulás 	vonalszám: 5600/123 üzemelteti: Volánbusz közlekedik: márciu..			
Pécs autóbusz-állomás csak felszállás		10:30		n.a.
Pécs Rét utca 1.1 km	10:33	10:33	n.a.	n.a.
Pécs Megyeri utca 1.8 km	10:35	10:35	n.a.	n.a.
Pécs Mecsek Áruház 3.1 km	10:38	10:38	n.a.	n.a.
Pécs Uránváros autóbusz- állomás 3.9 km	10:41	10:41	n.a.	n.a.
Pécs Ürög alsó 5.0 km	10:44	10:44	n.a.	n.a.
Pécs Ürög felső 6.5 km	10:46	10:46	n.a.	n.a.
Pécs Kismélyvölgy dűlő 7.6 km	10:48	10:48	n.a.	n.a.
Pécs Szentkút felső 10.2 km	10:52	10:52	n.a.	n.a.
Pécs Remeterét 11.6 km	10:55	10:55	n.a.	n.a.
Orfűi elágazás[3] 15.9 km	11:01	11:01	n.a.	n.a.
Orfű Szent Márton templom 17.1 km	11:04	11:04	n.a.	n.a.

Orfű Orfűi-tó 17.7 km	11:05	11:05	n.a.	n.a.
Orfű kemping bejárati út 18.2 km	11:06	11:06	n.a.	n.a.
Orfű községháza 18.8 km	11:07	11:07	n.a.	n.a.
Orfű Horgászfalu I. 19.4 km	11:08	11:08	n.a.	n.a.
Orfű Horgászfalu II. 19.9 km	11:09	11:09	n.a.	n.a.
Orfű mecsekszakáli elágazás 20.4 km	11:10	11:10	n.a.	n.a.
Orfű (Tekeres) forduló 21.4 km	11:12	11:12	n.a.	n.a.
Orfű mecsekszakáli elágazás 22.4 km	11:14	11:14	n.a.	n.a.
Orfű Horgászfalu II. 22.9 km	11:15	11:15	n.a.	n.a.
Orfű Horgászfalu I. 23.4 km	11:16	11:16	n.a.	n.a.
Orfű községháza 24.0 km	11:17	11:17	n.a.	n.a.
Orfű kemping bejárati út 24.6 km	11:18	11:18	n.a.	n.a.
Orfű Orfűi-tó 25.1 km	11:19	11:19	n.a.	n.a.

Orfű Szent Márton templom 25.7 km	11:20	11:20	n.a.	n.a.
Orfűi elágazás[3] 26.9 km	11:23	11:23	n.a.	n.a.
Abaliget barlang bejárati út 30.3 km	11:28	11:28	n.a.	n.a.
Abaliget barlang 30.6 km	11:29	11:29	n.a.	n.a.
Abaliget faluház 31.3 km - csak leszállás	11:31		n.a.	